

UCHWAŁA Nr XXXVIII/270/2022
RADY GMINY WAŚNIÓW
z dnia 18.02.2022

w sprawie wystąpienia o zniesienie urzędowych nazw miejscowości.

Na podstawie art. 18 ust. 2 pkt 15 ustawy z dnia 8 marca 1990r. o samorządzie gminnym (Dz. U. z 2021r. poz. 1372) i art. 8 ust 1-2 ust 4 pkt 1 ustawy z dnia 29 sierpnia 2003r. o urzędowych nazwach miejscowości i obiektów fizjograficznych (Dz. U. z 2019r. poz. 1443) Rada Gminy Waśniów uchwała:

§ 1

Postanawia wystąpić do Ministra Spraw Wewnętrznych i Administracji za pośrednictwem Wojewody Świętokrzyskiego z wnioskiem o zniesienie urzędowych nazw miejscowości:

- Dwór - część wsi **Boksyce**
- Stara Wieś - część wsi **Boleszyn**
- Stara Wieś Górna - część wsi **Boleszyn**
- Folwark - część wsi **Czajęcice**
- Szarotka - osada należąca do wsi **Czajęcice**
- Gorzelnia - część wsi **Dobruchna**
- Kowalkowice - przysiółek wsi **Dobruchna**
- Dwór - część wsi **Garbacz**
- Garbacz Jezioro - część wsi **Garbacz**
- Garbacz Skąła - część wsi **Garbacz**
- Komorniki - część wsi **Garbacz**
- Przydanki - część wsi **Garbacz**
- Folwark - część wsi **Grzegorzowice**
- Grzegorzowice Kolonia - osada należąca do wsi **Grzegorzowice**
- Stara Wieś - część wsi **Grzegorzowice**
- Wałsnów - przysiółek **Grzegorzowice**
- Wielgus - część wsi **Grzegorzowice**
- Wierzbatowice - przysiółek wsi **Jeżów**
- Jabłonka - część wsi **Kotarszyn**
- Kotarszyn - Kolonia - część wsi **Kotarszyn**
- Struga - przysiółek wsi **Kotarszyn**
- Zagaje Boleszyńskie - przysiółek wsi **Kotarszyn**
- Podlesie - część wsi **Kraszków**
- Gajówka - część wsi **Milejowice**
- Milejowice - Kolonia - część wsi **Milejowice**
- Momina Poduchowna - część wsi **Momina**
- Stara Wieś - część wsi **Nosów**
- Świącie - przysiółek wsi **Nosów**
- Karpaty - osada wsi **Nowy Skoszyn**
- Kolonia - kolonia wsi **Nowy Skoszyn**
- Kozi Ogon - osada wsi **Nowy Skoszyn**

- Kunin - przysiółek wsi **Nowy Skoszyn**
- Lipie - część wsi **Nowy Skoszyn**
- Stary Skoszyn - część wsi **Nowy Skoszyn**
- Górki - część wsi **Pękosławice**
- W Łąkach - część wsi **Pękosławice**
- Poza Brzezinami - część wsi **Piotrów**
- Na Folwarku - część wsi **Roztylice**
- Na Koloniach - część wsi **Roztylice**
- Sarnia Zwola Folwark - część wsi **Sarnia Zwola**
- Strupice Folwark - część wsi **Strupice**
- Strupice Kolonia - kolonia wsi **Strupice**
- Łapigrusz - część wsi **Strupice**
- Bidziny - część wsi **Stryczowice**
- Jesionna - część wsi **Stryczowice**
- Pod Skalą - część wsi **Stryczowice**
- Wesołówka - część wsi **Stryczowice**
- Osada Młyńska - część wsi **Waśniów**
- Waśniów - Poduchowne - część wsi **Waśniów**
- Wojciechowice - Kolonia - kolonia wsi **Wojciechowice**
- Jopówek - część wsi **Worowice**
- Smyków - przysiółek wsi **Worowice**
- Gajówka - osada wsi **Wronów**
- Parcela - część wsi **Wronów**
- Pod Kopcem - część wsi **Zajązkowice**
- Zajązkowice Dwór - część **Zajązkowice**

§ 2

Treść wniosku stanowi załącznik do niniejszej uchwały


§ 3

Wykonanie uchwały powierza się Wójtowi Gminy Waśniów.

§ 4

Uchwała wchodzi w życie z dniem podjęcia

PRZEWODNICZĄCY
Rady Gminy Waśniów


Mirosław Chamera

UZASADNIENIE

Zgodnie z art. 8 ustawy z dnia 29 sierpnia 2003 roku o urzędowych nazwach miejscowości i obiektów fizjograficznych, urzędowa nazwa miejscowości jest ustalana, zmieniana lub znoszona na wniosek rady gminy, na której obszarze jest położona miejscowość. Rada gminy przedstawia wniosek ministrowi właściwemu do spraw administracji publicznej za pośrednictwem właściwego wojewody, co uzasadnia wystąpienie z powyższym do Ministra Spraw Wewnętrznych i Administracji za pośrednictwem Wojewody Świętokrzyskiego.

Rada Gminy przystępując do procedury zniesienia urzędowych nazw miejscowości nie przeprowadziła konsultacji z mieszkańcami ponieważ miejscowości przeznaczone do zniesienia, nie nadawane są numery domów i nie ma meldunków. Wykazane powyżej nazwy funkcjonują na dzień obecny wyłącznie jako nazwy geograficzne i historyczne.

Przeprowadzenie procedury zniesienia nazw miejscowości jest związane z wydaniem Rozporządzenia Ministra Rozwoju, Pracy i Technologii z dnia 21.07.2021r. w sprawie ewidencji miejscowości, ulic i adresów, które w sposób ma na celu doprowadzić do dostosowania używanego powszechnie nazewnictwa miejscowości do występującego w wykazie urzędowych nazw miejscowości w Polsce.

Zgodnie z wymaganiami ww. ustawy do wniosku kierowanego do ministra właściwego do spraw administracji publicznej przedkłada się w załączeniu opinię starosty powiatu, na którego terenie jest położona miejscowość lub obiekt fizjograficzny, jako właściwego w sprawach geodezji i gospodarki gruntami.

W związku z powyższym w pełni uzasadnione jest podjęcie niniejszej uchwały zmierzającej do uporządkowania nazewnictwa funkcjonującego na terenie danej miejscowości.

Zniesienie nazw niezamieszkałych miejscowości nie pociągnie za sobą żadnych kosztów finansowanych.

**Minister Spraw Wewnętrznych i
Administracji
za pośrednictwem
Wojewody Świętokrzyskiego**

WNIOSEK

o zniesienie miejscowości na terenie Gminy Waśniów

Rada Gminy Waśniów na podstawie art. 8 ust. 1, 2 i 4 ustawy z dnia 29 sierpnia 2003 roku o urzędowych nazwach miejscowości i obiektów fizjograficznych (Dz. U. z 2019 r. poz. 1443)

zwraca się o zniesienie nazw miejscowości:

- Dwór - część wsi Boksyce
- Stara Wieś - część wsi Boleszyn
- Stara Wieś Górna - część wsi Boleszyn
- Folwark - część wsi Czajęcice
- Szarotka - osada należąca do wsi Czajęcice
- Gorzelnia - część wsi Dobruchna
- Kowalkowice - przysiółek wsi Dobruchna
- Dwór - część wsi Garbacz
- Garbacz Jeziorko - część wsi Garbacz
- Garbacz Skała - część wsi Garbacz
- Komorniki - część wsi Garbacz
- Przydanki - część wsi Garbacz
- Folwark - część wsi Grzegorzowice
- Grzegorzowice Kolonia - osada należąca do wsi Grzegorzowice
- Stara Wieś - część wsi Grzegorzowice
- Walsnów - przysiółek Grzegorzowice
- Wielgus - część wsi Grzegorzowice
- Wierzbatowice - przysiółek wsi Jeżów
- Jabłonka - część wsi Kotarszyn

- Kotarszyn - Kolonia - część wsi Kotarszyn
- Struga - przysiółek wsi Kotarszyn
- Zagaje Boleszyńskie - przysiółek wsi Kotarszyn
- Podlesie - część wsi Kraszków
- Gajówka - część wsi Milejowice
- Milejowice - Kolonia - część wsi Milejowice
- Momina Poduchowna - część wsi Momina
- Stara Wieś - część wsi Nosów
- Świącie - przysiółek wsi Nosów
- Karpaty - osada wsi Nowy Skoszyn
- Kolonia - kolonia wsi Nowy Skoszyn
- Kozi Ogon - osada wsi Nowy Skoszyn
- Kunin - przysiółek wsi Nowy Skoszyn
- Lipie - część wsi Nowy Skoszyn
- Stary Skoszyn - część wsi Nowy Skoszyn
- Górki - część wsi Pękosławice
- W Łąkach - część wsi Pękosławice
- Poza Brzezunami - część wsi Piotrów
- Na Folwarku - część wsi Roztylice
- Na Koloniach - część wsi Roztylice
- Sarnia Zwola Folwark - część wsi Sarnia Zwola
- Strupice Folwark - część wsi Strupice
- Strupice Kolonia - kolonia wsi Strupice
- Łapigruz - część wsi Strupice
- Bidziny - część wsi Stryczowice
- Jesionna - część wsi Stryczowice
- Pod Skałą - część wsi Stryczowice
- Wesółówka - część wsi Stryczowice
- Osada Młyńska - część wsi Waśniów
- Waśniów - Poduchowne - część wsi Waśniów
- Wojciechowice - Kolonia - kolonia wsi Wojciechowice
- Jopówek - część wsi Worowice

- Smyków - przysiółek wsi Worowice
- Gajówka - osada wsi Wronów
- Parcela - część wsi Wronów
- Pod Kopcem - część wsi Zajązkowice
- Zajązkowice Dwór - część Zajązkowice

U z a s a d n i e

Zgodnie z art. 8 ustawy z dnia 29 sierpnia 2003 r. o urzędowych nazwach miejscowości i obiektów fizjograficznych (Dz. U. z 2019 r., poz. 144.), urzędowa nazwa miejscowości jest ustalana, zmieniana lub znoszona na wniosek rady gminy, na której obszarze jest położona miejscowość. Rada Gminy przedstawia wniosek ministrowi właściwemu do spraw administracji publicznej za pośrednictwem właściwego wojewody, co uzasadnia wystąpienie z powyższym do Ministra Spraw Wewnętrznych i Administracji za pośrednictwem Wojewody Świętokrzyskiego.

Przeprowadzenie procedury zmiany rodzaju nazw miejscowości jest związane z wydaniem Rozporządzenia Ministra Rozwoju, Pracy i Technologii z dnia 21.07.2021r. w sprawie ewidencji miejscowości, ulic i adresów, i ma na celu doprowadzić do dostosowania używanego powszechnie nazewnictwa miejscowości do występującego w wykazie urzędowych nazw miejscowości w Polsce. Zniesienie wyżej wymienionych nazw wpłynie pozytywnie również na pracę organów administracji, chociażby z uwagi na wydawane akty stanu cywilnego, które z uwagi na rozbieżności w nazwach niejednokrotnie były niespójne.


Zgodnie z ustawą o urzędowych nazwach miejscowości i obiektów fizjograficznych do wniosku kierowanego do ministra właściwego do spraw administracji publicznej przedkłada się w załączeniu pozytywną opinię starosty powiatu, na którego terenie jest położona miejscowość lub obiekt fizjograficzny, jako właściwego w sprawach geodezji i gospodarki gruntami. W związku z tym Wójt Gminy Waśniów zwrócił się do Starosty Ostrowieckiego o wyrażenie opinii co do zniesienia nazwy wymienionych w uchwale miejscowości. Starosta Ostrowiecki pismem z dnia 05.01.2022 r. znak: GK-I.6621.4.1388.2021.MK ocenił proponowane zmiany w sposób pozytywny.

Jednocześnie, mając na względzie art. 8 ust. 4 pkt 6 ustawy z dnia 29 sierpnia 2003 r. o urzędowych nazwach miejscowości i obiektów fizjograficznych, należy podnieść, iż proponowana zmiana nie pociągnie za sobą żadnych kosztów finansowych związanych z

uporządkowaniem nazewnictwa funkcjonującego na terenie danej miejscowości. W przedmiotowych miejscowościach nie są zameldowani żadni mieszkańcy, nie nadaje się w nich też numerów domów. De facto nazwy te w rzeczywistości nie funkcjonują prawnie od wielu lat, a ich zakres terytorialny pokrywa się z zakresem terytorialnym miejscowości głównych, których odpowiednio stanowią część. Nazwy te nie figurują w ewidencji ludności, dowodach osobistych, w prawach jazdy oraz w innych dokumentach urzędowych. Maja wyłącznie charakter geograficzny i historyczny. Są to nazwy zwyczajowo przyjęte i używane przez mieszkańców jedynie jako określenia orientacyjne w terenie.


Nie będzie więc zachodziła potrzeba wymiany jakichkolwiek dokumentów przez mieszkańców, zmiany numerów domów, adresów, meldunków a co za tym idzie, nie zostaną wygenerowane żadne koszty z tego tytułu.

Wobec powyższego, mając na uwadze uporządkowanie i ujednoczenie stosowania i używania nazw miejscowości położonych na terenie Gminy Waśniów, Rada Gminy Waśniów wnosi o pozytywne rozpatrzenie wniosku i zniesienie miejscowości objętych niniejszym wnioskiem.

PRZEWODNICZĄCY
Rady Gminy Waśniów

Mirosław Chamero

Załączniki:

- 1. Uchwała Nr XXXVIII/270/2022 Rady Gminy Waśniów z dnia 18.02.2022r. w sprawie wystąpienia o zniesienie urzędowych nazw miejscowości.*
- 2. Pozytywna opinia Starosty Ostrowieckiego*
- 3. Mapa topograficzna w skali 1:10 000 z zaznaczonymi granicami miejscowości, której dotyczy wniosek*

PRZEWODNICZĄCY
Rady Gminy Waśniów

Mirosław Chamero